

**Сообщение о возможном установлении публичного сервитута для
размещения объекта
«ЛЭП 0,4 кВ для электроснабжения жилого
дома по ул. Менделеева, 36 в городе Югорске»**

1. Администрация города Югорска - уполномоченный орган, которым рассматривается ходатайство об установлении публичного сервитута акционерного общества «Югорская региональная электросетевая компания».

2. Цель установления публичного сервитута: эксплуатация объектов электросетевого хозяйства, необходимых для организации электроснабжения населения и подключения (технологического присоединения) к сетям инженерно-технического обеспечения («ЛЭП 0,4 кВ для электроснабжения жилого дома по ул. Менделеева, 36 в городе Югорске»).

3. Адрес или иное описание местоположений земель и земельного участка, в отношении которого испрашивается публичный сервитут: Ханты-Мансийский автономный округ - Югра, город Югорск, городской округ Югорск, город Югорск, улица Менделеева, земельный участок 36, кадастровый номер земельного участка 86:22:0009001:629.

4. Ознакомиться с поступившим ходатайством об установлении публичного сервитута и прилагаемым к нему описанием местоположения границ публичного сервитута, а также подать заявление об учете прав на земельный участок (в случае, если права на него не зарегистрированы в Едином государственном реестре недвижимости) можно по адресу: 628260, улица 40 лет Победы, дом 11, каб № 113, город Югорск, Ханты-Мансийский автономный округ-Югра, Тюменская область; телефон/факс (34675) 500-78, e-mail: yur.zem@mail.ru, понедельник-пятница с 9.00 до 13.00 часов и с 14.00 до 17.00 часов. Заявление об учете права на земельный участок принимаются в течение 15 дней со дня опубликования настоящего сообщения.

5. Сообщение о поступившем ходатайстве об установлении публичного сервитута будет размещено на официальном сайте администрации города Югорска в информационно-телекоммуникационной сети «Интернет»: <http://adm.ugorsk.ru/>.

6. Описание местоположения границ публичного сервитута: согласно прилагаемому к настоящему сообщению графическому описанию местоположения границ публичного сервитута и перечню координат характерных точек этих границ.

Описание границ публичного сервитута
Объект: «ЛЭП 0,4 кВ для электроснабжения жилого
дома по ул. Менделеева, 36 в городе Югорске»

Местоположение публичного сервитута: Ханты-Мансийский Автономный округ - Югра, городской округ Югорск, город Югорск, улица Менделеева, земельный участок 36

Система координат МСК86_Зона_1

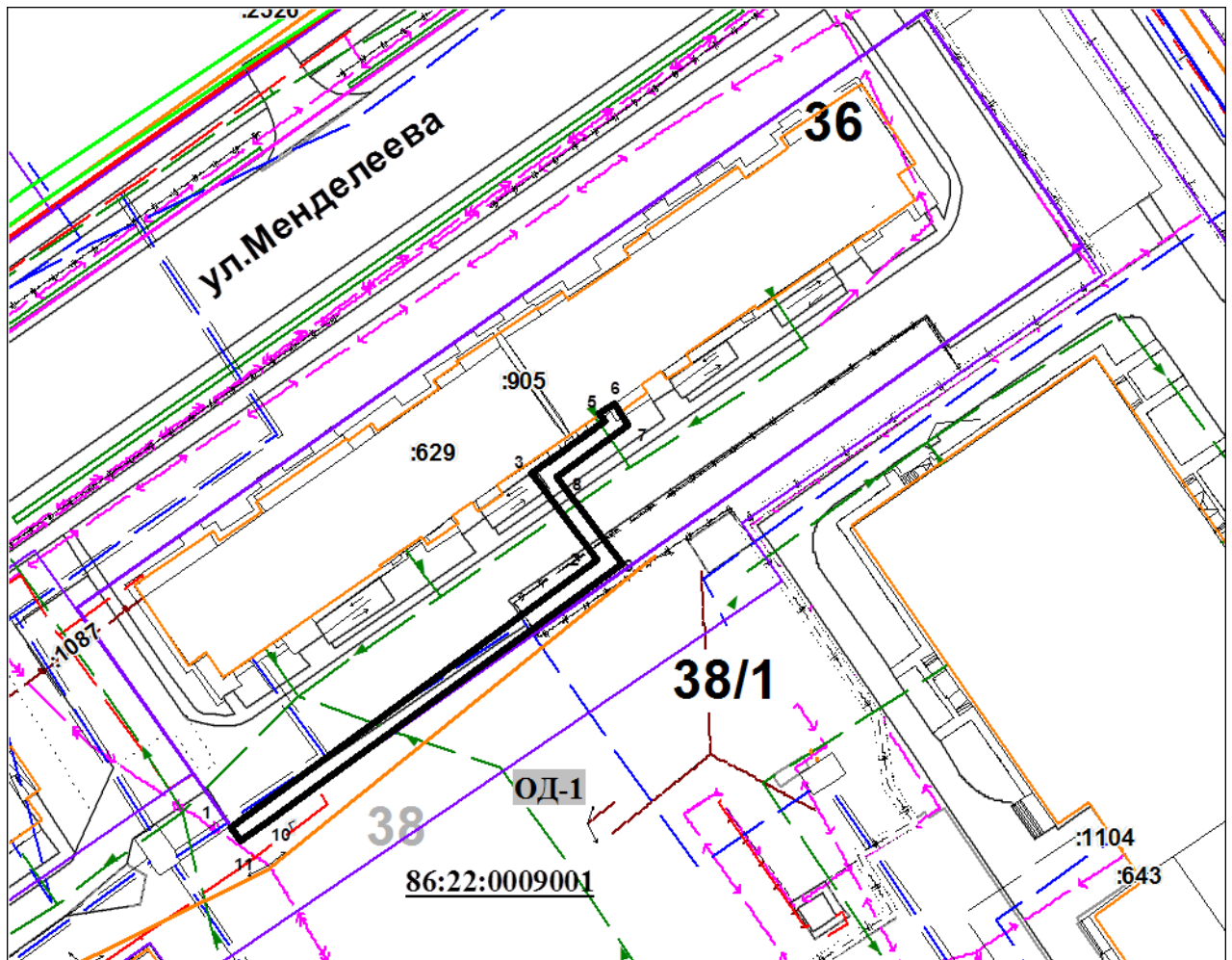
Площадь публичного сервитута 156 кв. метров

Кадастровый квартал 86:22:0009001

Перечень характерных точек границ публичного сервитута







Обозначение характерных точек границы	Координаты, м		Метод определения координат и средняя квадратическая погрешность положения характерной точки (Mt), м	Описание закрепления точки
	X	Y		
1	2	3	4	5
1	993817,72	1677891,92	Картометрический, 0.20	Закрепление отсутствует
2	993848,68	1677934,28	Картометрический, 0.20	Закрепление отсутствует
3	993858,80	1677926,68	Картометрический, 0.20	Закрепление отсутствует
4	993864,72	1677935,12	Картометрический, 0.20	Закрепление отсутствует
5	993865,64	1677934,52	Картометрический, 0.20	Закрепление отсутствует
6	993866,74	1677936,18	Картометрический, 0.20	Закрепление отсутствует
7	993864,20	1677937,86	Картометрический, 0.20	Закрепление отсутствует
8	993858,34	1677929,52	Картометрический, 0.20	Закрепление отсутствует
9	993848,26	1677937,08	Картометрический, 0.20	Закрепление отсутствует
10	993818,90	1677896,90	Картометрический, 0.20	Закрепление отсутствует
11	993816,14	1677893,02	Картометрический, 0.20	Закрепление отсутствует
1	993817,72	1677891,92	Картометрический, 0.20	Закрепление отсутствует

Схема границ публичного сервитута



Масштаб 1:800

УСЛОВНЫЕ ОБОНАЧЕНИЯ

	проектные границы публичного сервитута
	обозначение характерных точек проектных границ публичного сервитута
	86:22:0009001 - обозначения кадастровых кварталов
	:125 - обозначения земельных участков по сведениям ЕГРН
	ОД-1 - обозначение территориальных зон
	- обозначение границ зон с особыми условиями использования территорий